

KOORDINAČNÍ SITUAČNÍ VÝKRES M 1:250

SEZNAM STAVEBNÍCH OBJEKTŮ

SO 01	TUŇ
SO 02	OPEVNĚNÍ KORYTA






PARAMETRY TUNĚ

PLOCHA TUNĚ	408,48 m ²
OBJEM TUNĚ	360,49 m ³
MAX. HLADINA TUNĚ	455,75 m n.m.
PLOCHA LITORÁLNÍHO PÁSMO	76,49 m ²
VÝŠKA VODNÍ HLADINY	455,70 m n.m.

LEGENDA

	Vrstevnice		Zařízení staveniště
	Číslo a hranice parcely		Číslo příčného řezu
	Vodní hladina- hl. do 0,9 m		Dřeviny
	Litorální pásmo-hl. do 0,6 m		Dřeviny k odstranění
	Kamenný pohoz-LK 50-80 kg		267.302 Výškové body
	Kamenná rovinanina		Stávající zaměření
	Plošné odstranění křovin		Trvalý zábor stavby
	Odstranění travin a jednotlivých křovin v prostoru tuně		Linie stavby
			Přístup na stavbu

Objekt	kácení dřevin dle ø kmene v cm (ks)			celkem (ks)	druh dřeviny	kácení křovin (m ²)
	10-30	31-50	51-70			
SO 01 Tuň	2			2	jasan	284 m ²
SO 02 Koryto	0			0		
CELKEM	2			2		

Index změny	Popis změny		Datum	Provedl
Podpis				
Projektant		2021-10-15	Projekt	Investor
Vypracoval		2021-10-15	TUŇ VHO1 V K.Ú. HOMOLE U PANY	ČR-SPÚ, KPÚ PRO ÚSTECKÝ KRAJ-POBOČKA TEPLICE
Schválil		2021-10-15		Č. zakázky
				184/2021
 GEOREAL spol. s r.o. Hálkova 12, 301 00 Plzeň IČ: 40527514 telefon:  e-mail:   http://www.georeal.cz			Status dok.	OHLÁŠENÍ/DPS
			Druh dok.	SITUAČNÍ VÝKRESY
			Název dok.	KOORDINAČNÍ SITUAČNÍ VÝKRES (1:250)
			Ref. ozn.	C
			Č. dokladu	3
Index zm.	Datum vydání	Jazyk	List/Počet	
-	2021-10-15	cs	1/1	